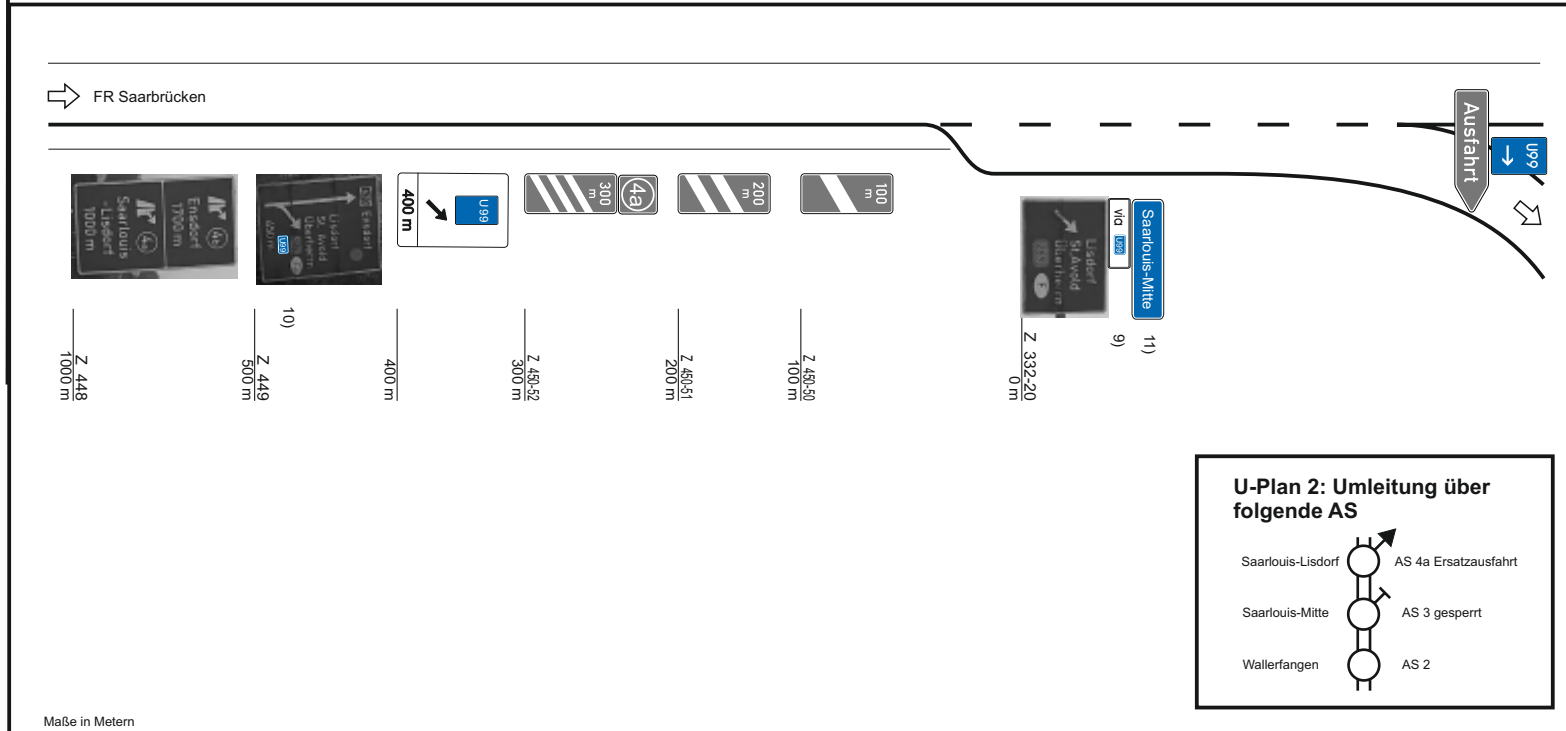
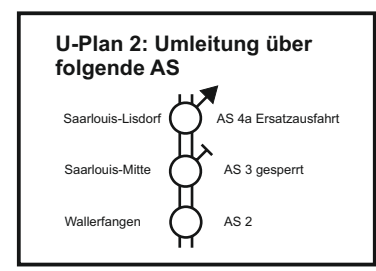
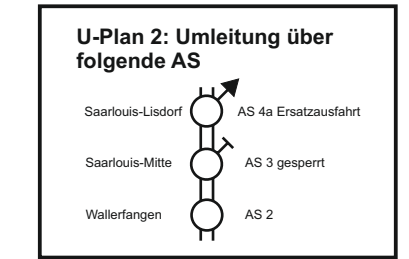




- Erläuterung:**
- 1) Pfeilzeichen Z333 rot auskreuzen
 - 2) Absperrung der Ausfahrt mit Zeichen 250 Absperrschranke bei Absturzgefahr
 - 3) Längsabsperzung der Ausfahrt durch Leitbaken Abstand max. 9 m
 - 4) Wegweiser rot auskreuzen
 - 5) Ankündigungsbaken Ausfahrt rot auskreuzen
 - 6) Zusatzschilder weiß/schwarz "gesperrt" rot schreiben bei Bedarf Blinklicht
 - 7) Vorwegweiser: Zeichen 250 auf Ausfahrtspeil anbringen Name der gesperrten Anschlussstelle rot auskreuzen bei Bedarf Aufsitzer blau/weiß anbringen
 - 8) Ankündigungstafel rot auskreuzen
 - 11) Aufsitzer blau/weiß mit Name der gesperrten Anschlussstelle



- Erläuterung:**
- 9) Zusatztafel weiß/schwarz Beschriftung "via" und Nummer der Umleitung
 - 10) Zusatztafel weiß/schwarz, Beschriftung: Nummer der Umleitung
 - 11) Aufsitzer blau/weiß mit Name der gesperrten Anschlussstelle



- Legende**
- Gelbmarkierung, Typ II, b = 0,15 m, S/L 6/12
 - Gelbmarkierung, Typ II, b = 0,15 m, durchgehend
 - TSE (T3/W3)
 - TSE (T3/W2)
 - TSE (H1/W4)
 - Baustellenverkehr
 - Provisorium
 - Baufeld
 - fertiggestellt
 - Umleitungsstecke
 - Aufbaulichtanlage
 - 1 Warnlinie gem. Rn. 1 VwV-SIVO zu Z 295
 - 2 Blockung b=0,30 m, S/L 3/3
 - 3 Blockung b=0,30 m, S/L 1,5/1,5
 - 4 Haltelinie B=0,50 m
 - a Querabsperzung: durch Leitbaken Abstand 5 m Verziehungsmäß 1:20 Warnleuchte auf jeder Leitbake, Einengung auf Breite des Behelfsfahrestreifens
 - b Längsabsperzung: durch Leitbaken Abstand 18 m
 - c Verschwenkung: durch Leitbaken Abstand 9 m Verschwenkungsmaß 1:20 Warnleuchte auf jeder Leitbake
 - d Verschwenkung: 1:10
 - e Verschwenkung: 1:20

Der Verkehrssicherung widersprechende Beschilderung ist mit geeigneten Mitteln abzudecken bzw. auszukreuzen. Wegweiser sind mit berührungsfreier Vorrichtung auszukreuzen

zur Ausschreibung

Planungsbüro GLASER & PARTNER Thomas-Mann-Str. 8, 68799 Reilingen Mobil: 0174/3724982, r.glaser@glasser-partner.eu	2022828	Datum	Name
	gezeichnet	13.03.23	D. Walz
	geprüft	13.03.23	R. Glaser
	freigegeben	13.03.23	R. Glaser

<p>Die Autobahn Niederlassung West Auenstelle Neunkirchen</p>	bearbeitet	
	freigegeben	
	Projekt-Nr.	A-05223-00

Nr.	Art der Änderung	Datum	Zeichen

von Netzknotten	nach Netzknotten	Station
Endstation		
Lagesystem:	Stand Kataster:	
Höhensystem:	Bestandsvermessung:	

AUSFÜHRUNGSPLANUNG

A620 Ern. AS SLS Mitte - AS Ens Dorf beide RF Betriebs-km 24,5 bis km 27,5	Unterlage / Blatt-Nr.: 2
BA 2, AS Saarlouis-Mitte, Ausfahrt in FR SB gesperrt	Verkehrszeichenplan
Maßstab: ohne	
Aufgestellt am:	Geprüft am:
	Autobahn GmbH des Bundes
	Genehmigt am:
Straßenverkehrsbehörde	Straßenverkehrsbehörde
Aufgestellt am:	Geprüft am:
	Straßenverkehrsbehörde
	Genehmigt am: